

**CONSILIUL LOCAL DOBROVAȚ
JUDETUL IASI**

HOTARAREA NR. 49

Privind atribuirea in folosinta gratuita a terenului in suprafata de 9.001 mp

**CONSILIUL LOCAL AL COMUNEI DOBROVAȚ, JUDETUL IASI, intrunit in
sedinta ordinara la data de 31.07.2024.**

Avand in vedere:

- Raportul compartimentului urbanism nr. 150/2024, referatul de aprobare a primarului inregistrat la nr. 151/2024 cat si proiectul de hotarare nr. 152/2024 privind acordarea suprafetei de 9.001 m.p. teren in folosinta gratuita Manastirii Dobrovat, pe perioada existentei constructiei-cladire manastire si anexe.
- Prevederile Legii nr. 50/1991 privind autorizarea constructiilor, cu modificarile si completarile ulterioare.
- Prevederile Legii nr. 489/2006 privind libertatea religioasa si regimul general al cultelor, cu modificarile si completarile ulterioare;
- Prevederile art.349 si art.350 din OUG nr. 57/2019 privind Codul Administrativ, cu modificarile si completarile ulterioare;
- Avizele favorabile ale comisiilor de specialitate ale consiliului local inregistrate la nr.174/2024, nr.175/2024 si nr. 176/2024.
- Prevederile Legii 52/2003 privind transparenta decizionala, cu modificarile si completarile ulterioare.
- prevederile Legii nr. 24/2000 privind normele de tehnica legislativa, cu modificarile si completarile ulterioare;

In temeiul art. 139 si a art.196 alin.(1) lit.a) din OUG nr. 57/2019 privind Codul Administrativ, cu modificarile si completarile ulterioare,

**CONSILIUL LOCAL DOBROVAȚ
adopta prezenta hotarare :**

Art. 1. (1) Se aproba atribuirea in folosinta gratuita a terenului in suprafata de 9.001 m.p. situat in T-115, P-306 in comuna Dobrovat, categoria de folosinta curti, constructii, Manastirii Dobrovat pe durata existentei constructiilor aferente: cladire manastire, cladire biserica si anexe. Anexa 1 face parte din prezenta hotarare.

(2) Termenul de realizare predare-primire a terenului este de maxim 30 de zile de la data intrarii in vigoare a prezentei hotarari.

(3) Manastirea Dobrovat va suporta cheltuielile de intretinere a terenului, potrivit destinatiei sale.


Art.2. Ordonatorul de credite si compartimentul urbanism vor duce la indeplinire prevederile prezentei hotarari.

Prezenta hotarare a fost adoptata in sedinta Consiliului Local Dobrovat cu un numar de 11 voturi pentru din numarul consilierilor prezenti la sedinta (11 din 11).


Art. 3. Secretarul comunei va comunica copie de pe prezenta primarului , la Institutia Prefectului Iasi pentru controlul de legalitate , compartimentului urbanism, Manastirii Dobrovat, pe site-l institutiei.

Data 31.07.2024

Contrasemneaza pentru legalitate,
Secretar general,
Patlagica Gaby



Presedinte sedinta,
Iacobuta Ionut



PLAN DE AMPLASAMENT SI DELIMITARE A IMOBILULUI

Scara 1:500

Nr. Cadastral	Suprafata masurata	Adresa imobilului	
	9001	Intravilan Sat Dobrovat, Comuna Dobrovat, Jud. Iasi	
Carte Funciara Nr.:	U.A.T.	Dobrovat	

Propr. Manastirea Dobrovat



Propr. Manastirea Dobrovat

Propr. Manastirea Dobrovat

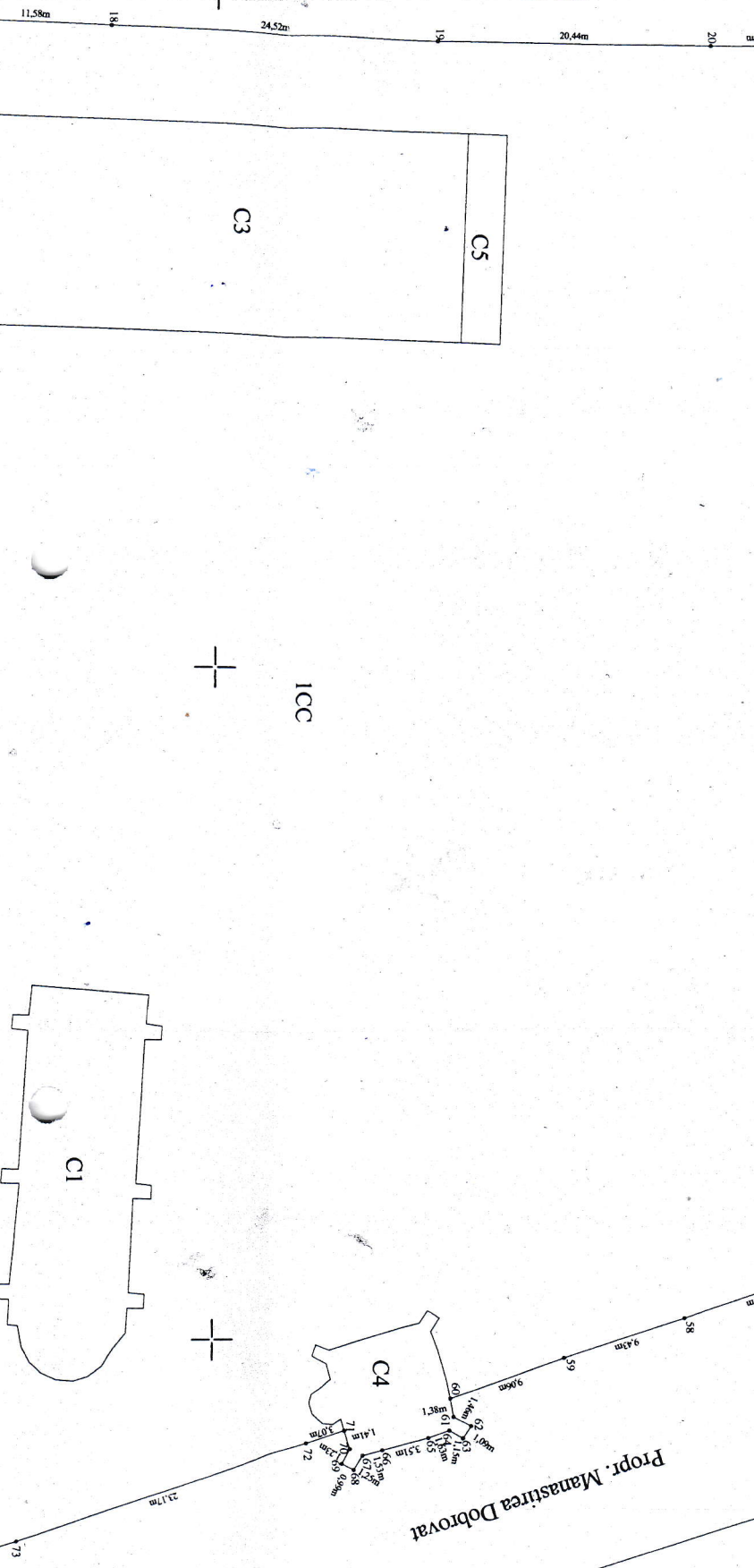
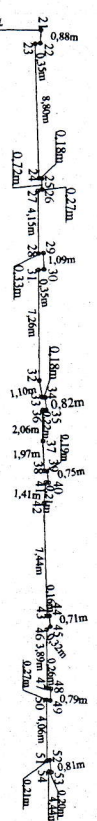
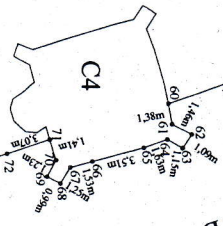
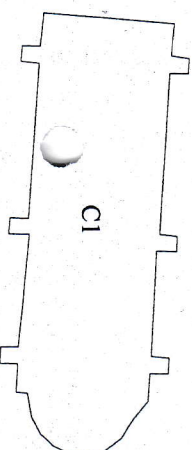
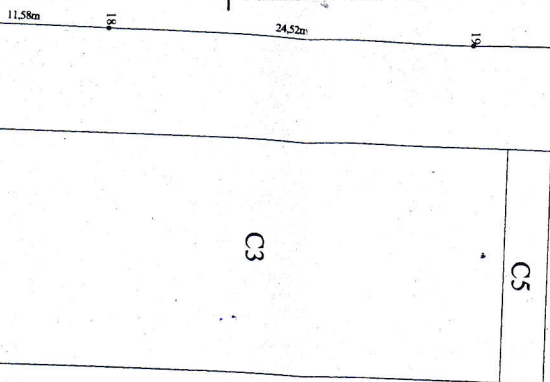
ICC

C3

C5

C1

C4

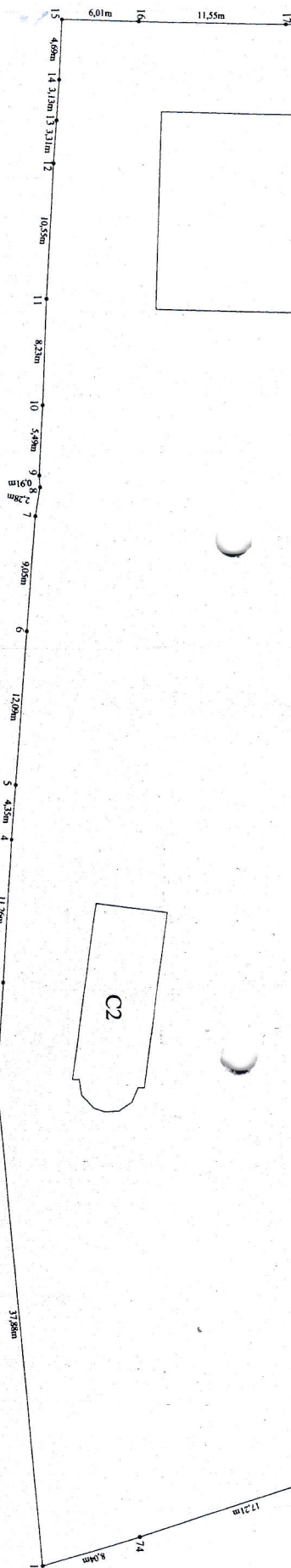


611500

611500

311450

611450



Proprietar: Manastirea Dobrovat

Nr. Pct.	Coordonate pct. de contur		Nr. Pct.	Coordonate pct. de contur	
	X [m]	Y [m]		X [m]	Y [m]
1	611411.211	706022.507	38	611494.326	705933.004
2	611407.638	705984.794	39	611494.515	705933.041
3	611408.147	705976.912	40	611494.634	705933.777
4	611408.839	705965.670	41	611494.427	705933.755
5	611409.169	705961.337	42	611494.315	705935.165
6	611410.066	705949.279	43	611494.572	705942.605
7	611410.736	705940.256	44	611494.731	705942.606
8	611411.130	705938.012	45	611494.798	705943.313
9	611411.064	705937.100	46	611494.547	705943.509
10	611411.333	705931.619	47	611494.612	705947.397
11	611411.654	705923.400	48	611494.867	705947.428
12	611412.229	705912.862	49	611494.828	705948.221
13	611412.450	705909.562	50	611494.566	705948.180
14	611412.649	705906.435	51	611494.616	705952.241
15	611412.873	705901.752	52	611494.819	705952.196
16	611418.876	705901.924	53	611494.931	705952.998
17	611430.420	705902.235	54	611494.731	705952.968
18	611441.990	705902.690	55	611494.749	705957.412
19	611466.486	705903.710	56	611494.882	705961.917
20	611486.920	705904.076	57	611496.387	705994.402
21	611493.918	705904.011	58	611485.480	705998.148
22	611493.889	705904.887	59	611476.520	706001.092
23	611493.540	705904.934	60	611467.988	706004.149
24	611493.853	705913.727	61	611468.227	706005.507
25	611494.027	705913.753	62	611469.338	706006.152
26	611494.061	705914.474	63	611468.942	706007.061
27	611493.798	705914.550	64	611467.937	706006.507
28	611493.854	705918.702	65	611466.411	706007.078
29	611494.187	705918.670	66	611463.027	706007.996
30	611494.220	705919.756	67	611461.551	706008.413
31	611493.869	705919.793	68	611460.902	706009.480
32	611493.967	705922.056	69	611460.017	706009.034
33	611494.173	705928.140	70	611460.604	706007.954
34	611494.354	705928.160	71	611460.171	706006.610
35	611494.432	705928.977	72	611457.277	706007.622
36	611494.209	705928.976	73	611435.270	706014.875
37	611494.233	705931.032	74	611418.858	706020.039

A. DATE REFERIToare LA TEREN

Nr. Parcela	Categoria de folosinta	Suprafata (mp)	Teren intravilan	Mentuni
1	CC	9001.00		
TOTAL		9001.00mp		

A. DATE REFERIToare LA CONSTRUCII				
Cod constructie	Destinatie	Suprafata construita la sol (mp)	Mentuni	
C1	CAS	255.00	Biserica	
C2	CAS	42.00	Biserica	
C3	CAS	739.00	Cladire administrativa	
C4	CA	77.00	Turn	
C5	CA	45.00	Anexa	
TOTAL		1158.00		

Executant: Ing. Vacarut Vasile-Bogdan
 Confirm executarea msuratorilor la teren, corectitudinea
 inlocuirii documentatiei cadastrale si corespondenta
 acesteia cu realitatea din teren.

Semnatura si stampila
 Data:

Inspector
 Confirm introducerea imobilului in baza de date integrata
 si atribuirea numarului cadastral.

Semnatura si parafă
 Data:
 Stampila BCPI

705900

705950

706000

11400

611400

1350

611350

CONFIRMARE